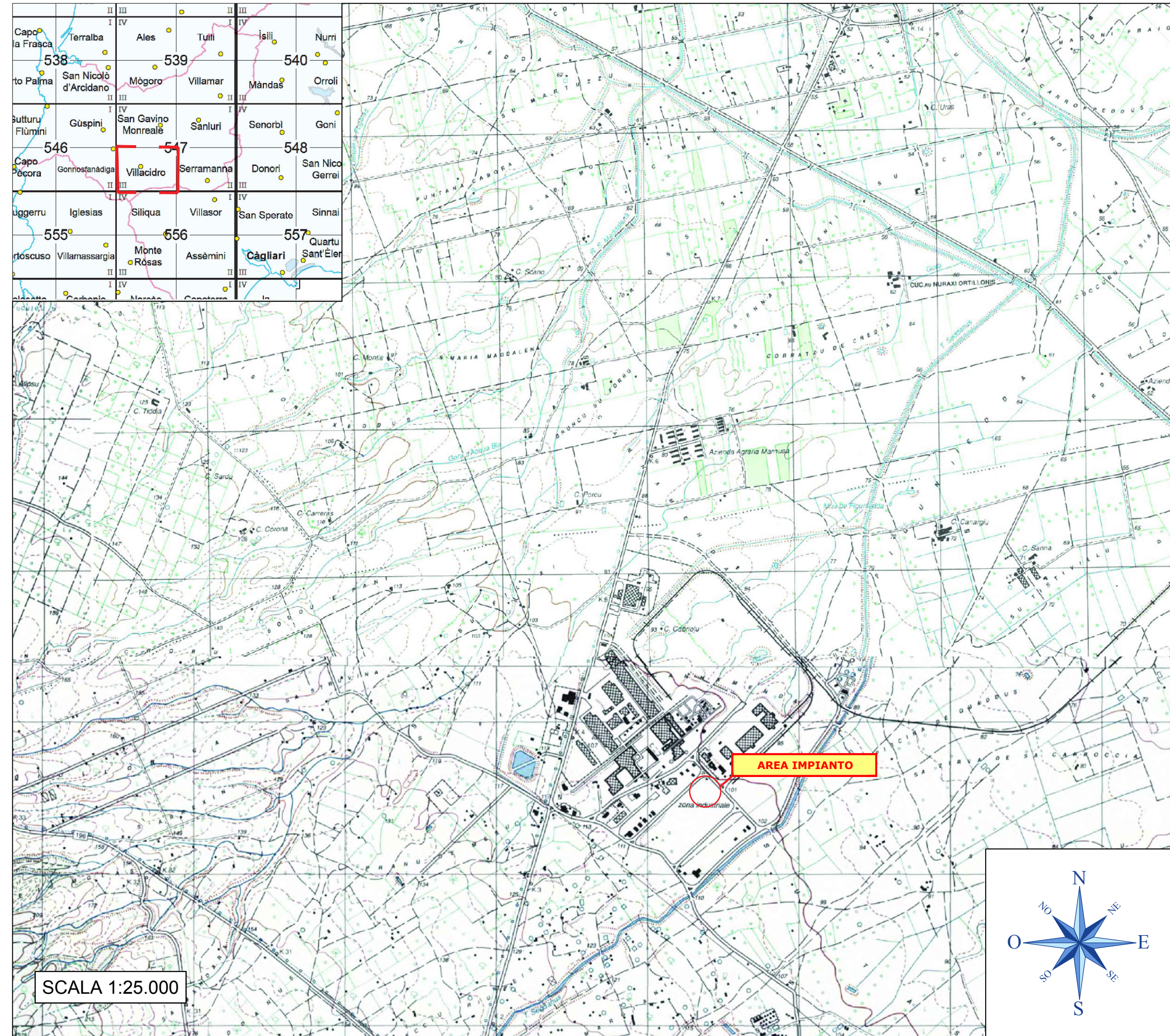
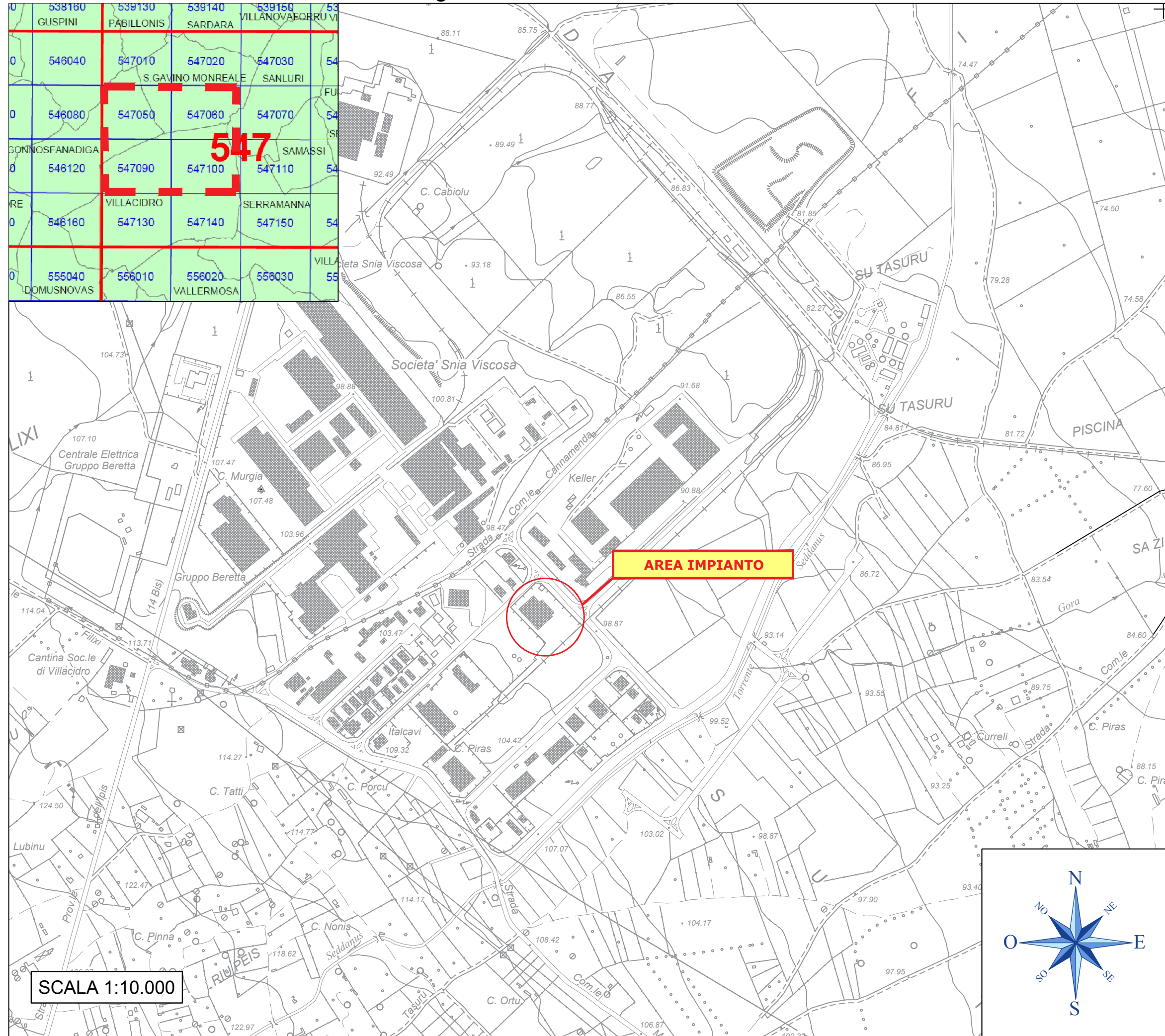


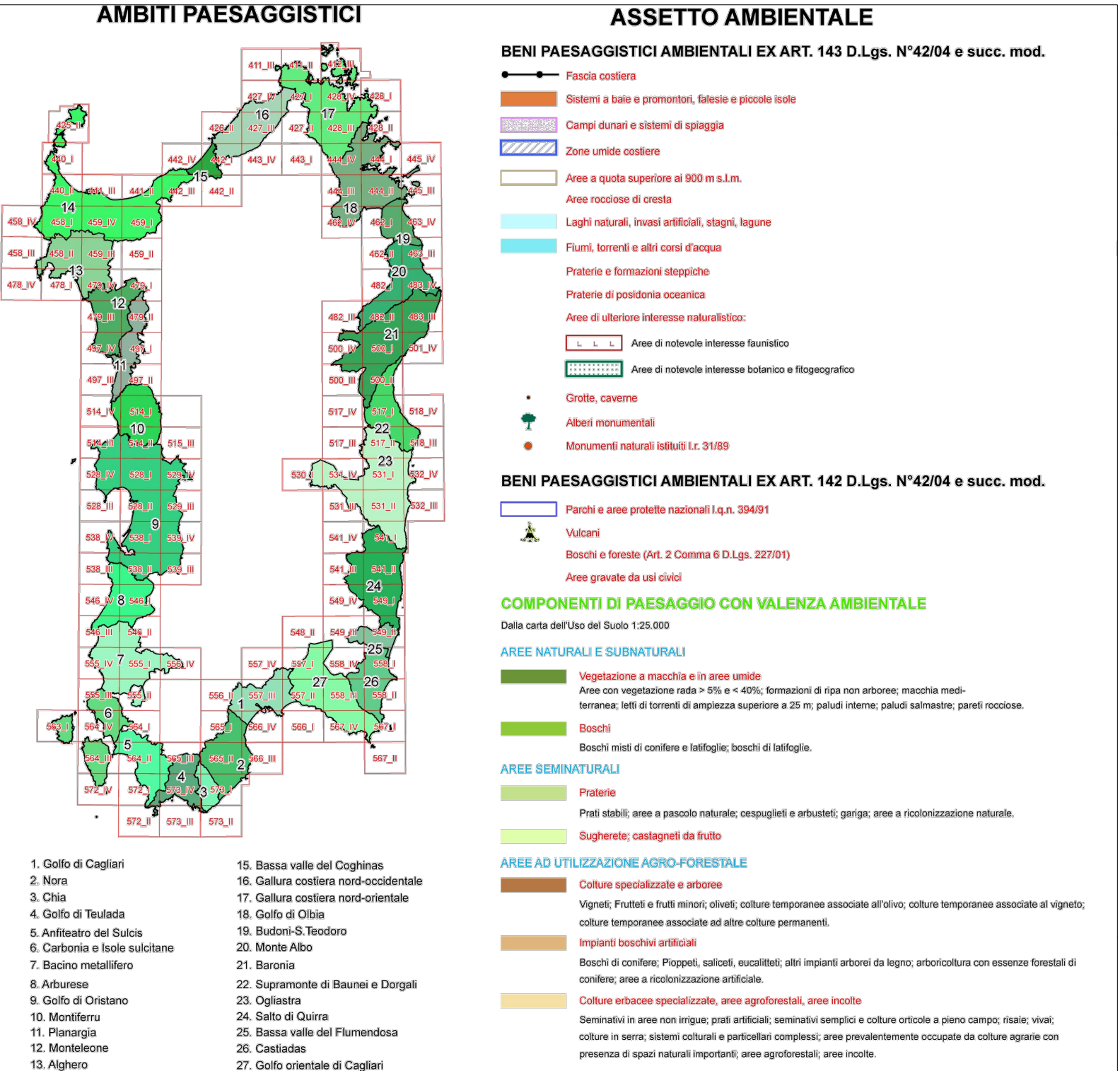
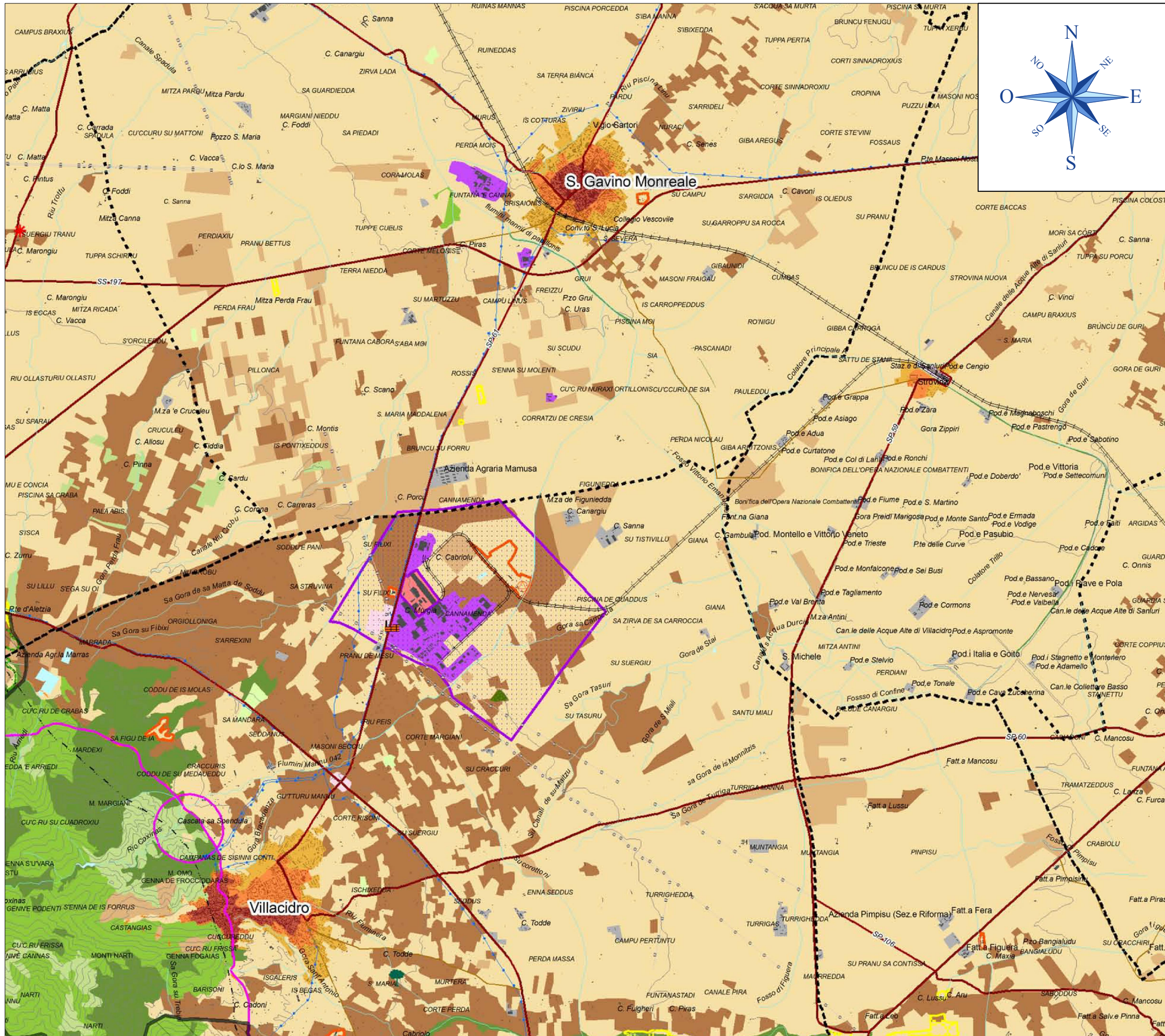
Stralcio della cartografia I.G.M. in scala 1:25.000 - Foglio n. 547 - Sezioni III "Villacidro"



Stralcio della Carta Tecnica Regionale in scala 1:10.000 - Foglio n. 547 - Sezioni n. 060 e 100



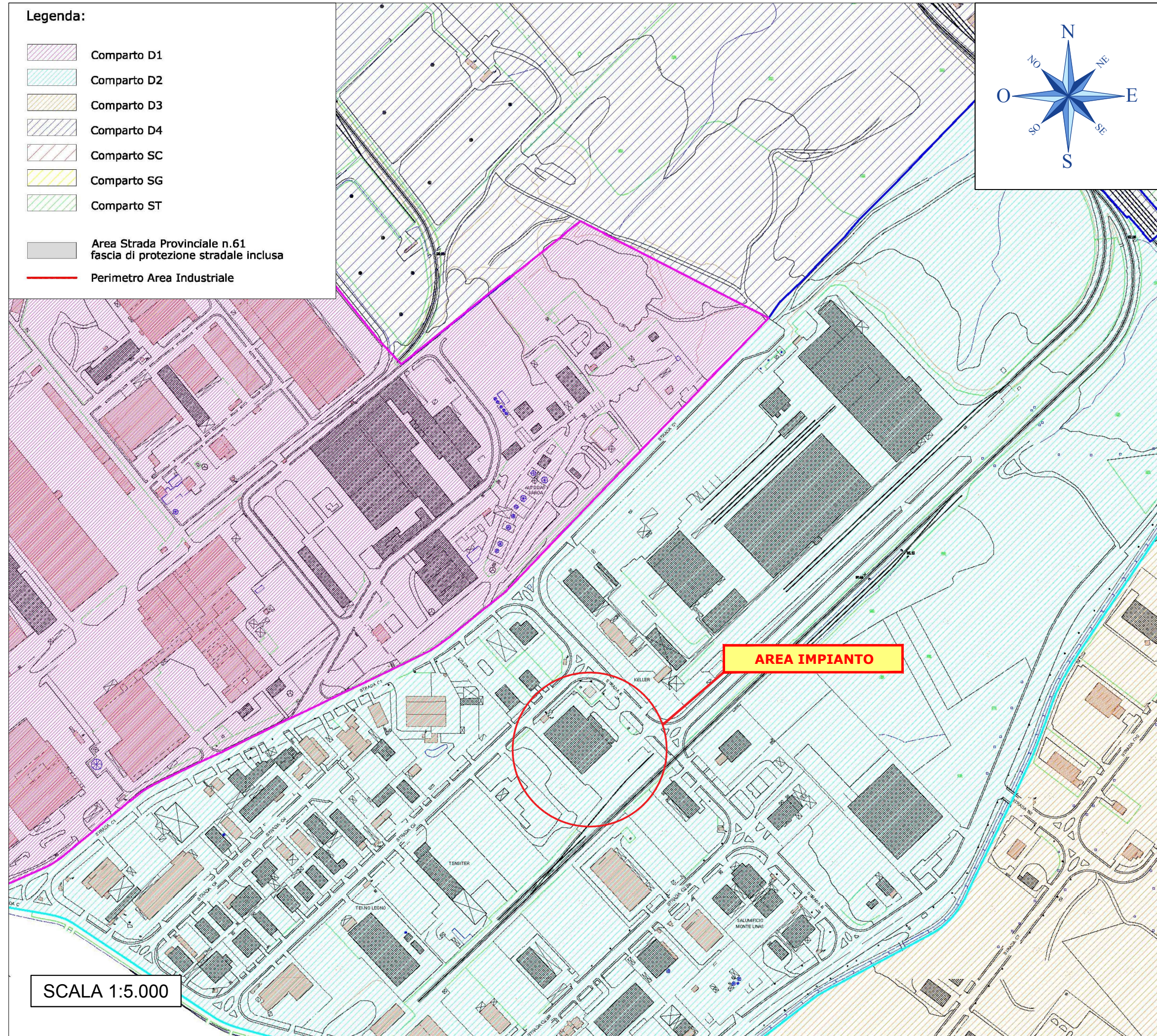
Stralcio del Piano Paesaggistico Regionale - Foglio 547



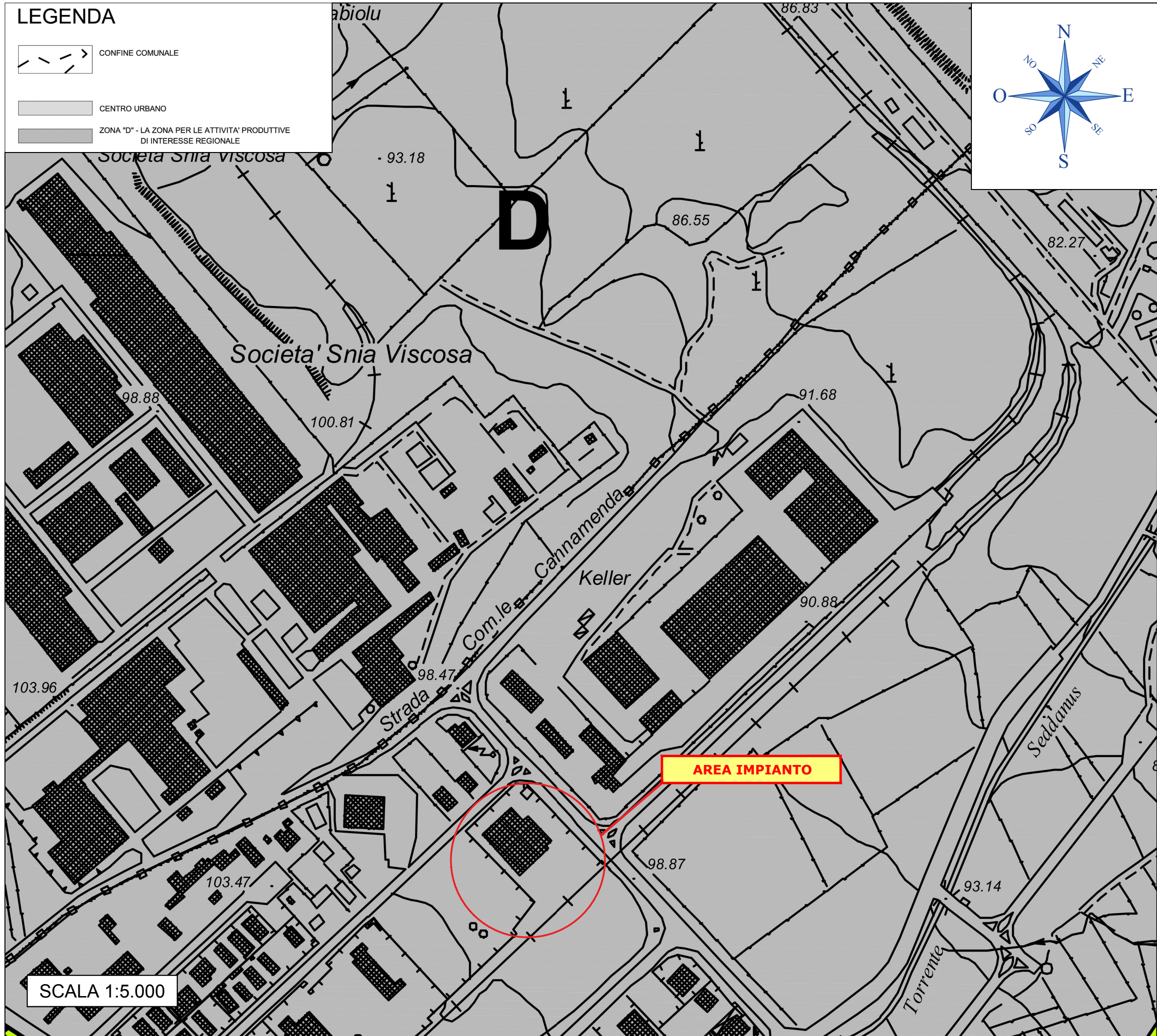
Stralcio dell'area di intervento su ortofoto (foto da Google Earth)



Stralcio della Tavola della "Zonizzazione Consortile" dell'area industriale di Villacidro



Stralcio della Tavola D5 "Zonizzazione del Territorio" del Comune di Villacidro



SmarTSOA s.r.l.

IMPIANTO DI VALORIZZAZIONE SOA PER LA PRODUZIONE DI BIOLIKUIDO ENERGETICO IN COMUNE DI VILLACIDRO

PROGETTO DEFINITIVO

Inquadramento geografico

Il Proponente:

SmarTSOA s.r.l.

Sede Amministrativa: Viale Diaz, n°103 - 09125 CAGLIARI

Progettazione:

A.R.T. Studio

A.R.T. Studio Ambiente Risorse Territorio s.r.l.

Via Ragazzi del '99 n°5 - 10090 BUTTIGLIERA ALTA (TO)

Il Direttore Tecnico (Dr. Maurizio Fiore)

Dr. Maurizio Fiore

n. 228

Giugno 2018

Tavola n° **1**

Scala: 1:250